

# Informace o pozemku

Parcelní číslo: [1264](#)  
Obec: [Zruč nad Sázavou \[534633\]](#)  
Katastrální území: [Zruč nad Sázavou \[793655\]](#)  
Číslo LV: [10001](#)  
Výměra [m<sup>2</sup>]: 7368  
Typ parcely: Parcela katastru nemovitostí  
Mapový list: [DKM](#)  
Určení výměry: Graficky nebo v digitalizované mapě  
Způsob využití: ostatní komunikace  
Druh pozemku: ostatní plocha



## Vlastníci, jiní oprávnění

Vlastnické právo Podíl

Město Zruč nad Sázavou, Zámek 1, 28522 Zruč nad Sázavou

## Způsob ochrany nemovitosti

Nejsou evidovány žádné způsoby ochrany.

## Seznam BPEJ

Parcela nemá evidované BPEJ.

## Omezení vlastnického práva

Typ

Věcné břemeno (podle listiny)

## Jiné zápisy

Nejsou evidovány žádné jiné zápisy.

Řízení, v rámci kterých byl k nemovitosti zapsán cenový údaj (celkem 0)

Nejsou evidována žádná řízení, v rámci kterých byl zapsán cenový údaj k nemovitosti.

Nemovitost je v územním obvodu, kde státní správu katastru nemovitostí ČR vykonává

[Katastrální úřad pro Středočeský kraj, Katastrální pracoviště Kutná Hora](#)

# Informace o pozemku

Parcelní číslo: [1651](#)  
Obec: [Zruč nad Sázavou \[534633\]](#)  
Katastrální území: [Zruč nad Sázavou \[793655\]](#)  
Číslo LV: [10001](#)  
Výměra [m<sup>2</sup>]: 1569  
Typ parcely: Parcela katastru nemovitostí  
Mapový list: [DKM](#)  
Určení výměry: Graficky nebo v digitalizované mapě  
Způsob využití: ostatní komunikace  
Druh pozemku: ostatní plocha



## Vlastníci, jiní oprávnění

Vlastnické právo	Podíl
Město Zruč nad Sázavou, Zámek 1, 28522 Zruč nad Sázavou	

## Způsob ochrany nemovitosti

Nejsou evidovány žádné způsoby ochrany.

## Seznam BPEJ

Parcela nemá evidované BPEJ.

## Omezení vlastnického práva

Nejsou evidována žádná omezení.

## Jiné zápisy

Nejsou evidovány žádné jiné zápisy.

Řízení, v rámci kterých byl k nemovitosti zapsán cenový údaj (celkem 0)

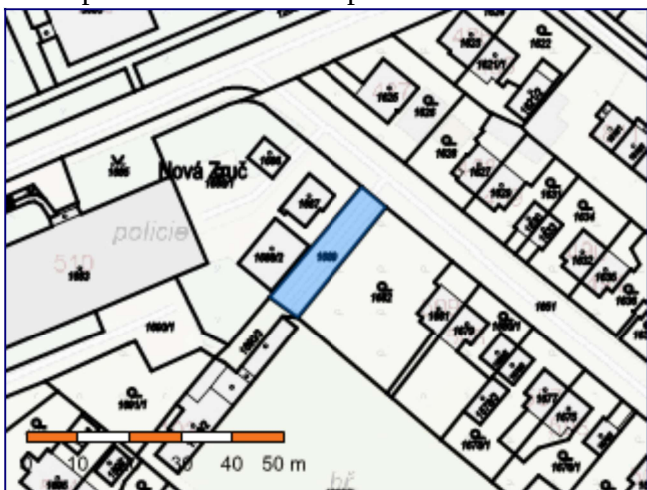
Nejsou evidována žádná řízení, v rámci kterých byl zapsán cenový údaj k nemovitosti.

Nemovitost je v územním obvodu, kde státní správu katastru nemovitostí ČR vykonává

[Katastrální úřad pro Středočeský kraj, Katastrální pracoviště Kutná Hora](#)

# Informace o pozemku

Parcelní číslo: [1689](#)  
Obec: [Zruč nad Sázavou \[534633\]](#)  
Katastrální území: [Zruč nad Sázavou \[793655\]](#)  
Číslo LV: [10001](#)  
Výměra [m<sup>2</sup>]: 180  
Typ parcely: Parcela katastru nemovitostí  
Mapový list: [DKM](#)  
Určení výměry: Ze souřadnic v S-JTSK  
Způsob využití: ostatní komunikace  
Druh pozemku: ostatní plocha



## Vlastníci, jiní oprávnění

Vlastnické právo

Podíl

Město Zruč nad Sázavou, Zámek 1, 28522 Zruč nad Sázavou

## Způsob ochrany nemovitosti

Nejsou evidovány žádné způsoby ochrany.

## Seznam BPEJ

Parcela nemá evidované BPEJ.

## Omezení vlastnického práva

Nejsou evidována žádná omezení.

## Jiné zápisy

Nejsou evidovány žádné jiné zápisy.

Řízení, v rámci kterých byl k nemovitosti zapsán cenový údaj (celkem 0)

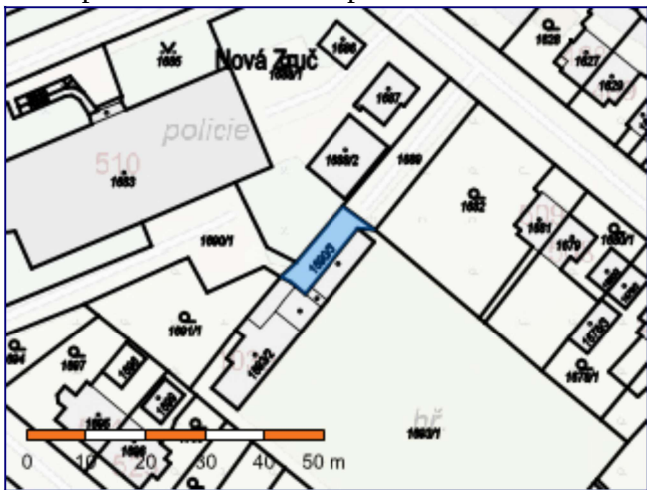
Nejsou evidována žádná řízení, v rámci kterých byl zapsán cenový údaj k nemovitosti.

Nemovitost je v územním obvodu, kde státní správu katastru nemovitostí ČR vykonává

[Katastrální úřad pro Středočeský kraj, Katastrální pracoviště Kutná Hora](#)

# Informace o pozemku

Parcelní číslo: [1690/3](#)  
Obec: [Zruč nad Sázavou \[534633\]](#)  
Katastrální území: [Zruč nad Sázavou \[793655\]](#)  
Číslo LV: [1643](#)  
Výměra [m<sup>2</sup>]: 71  
Typ parcely: Parcela katastru nemovitostí  
Mapový list: [DKM](#)  
Určení výměry: Graficky nebo v digitalizované mapě  
Způsob využití: manipulační plocha  
Druh pozemku: ostatní plocha



## Vlastníci, jiní oprávnění

Vlastnické právo

Podíl

TJ Jiskra Zruč nad Sázavou z.s., 5. května 510, 28522 Zruč nad Sázavou

## Způsob ochrany nemovitosti

Nejsou evidovány žádné způsoby ochrany.

## Seznam BPEJ

Parcela nemá evidované BPEJ.

## Omezení vlastnického práva

Nejsou evidována žádná omezení.

## Jiné zápisy

Nejsou evidovány žádné jiné zápisy.

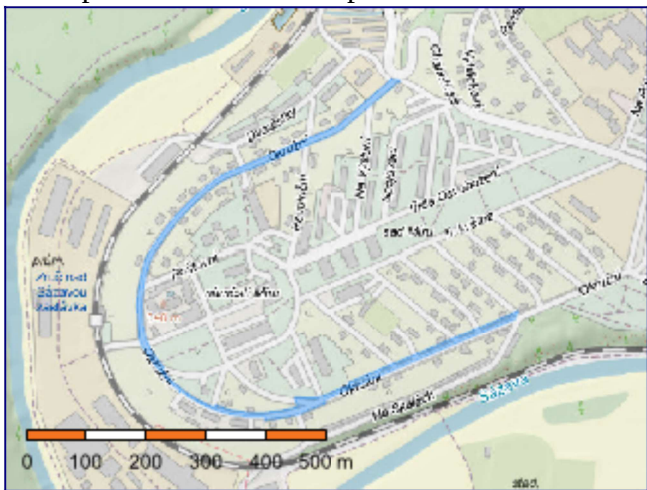
Řízení, v rámci kterých byl k nemovitosti zapsán cenový údaj (celkem 0)

Nejsou evidována žádná řízení, v rámci kterých byl zapsán cenový údaj k nemovitosti.

Nemovitost je v územním obvodu, kde státní správu katastru nemovitostí ČR vykonává  
[Katastrální úřad pro Středočeský kraj, Katastrální pracoviště Kutná Hora](#)

# Informace o pozemku

Parcelní číslo: [1572](#)  
Obec: [Zruč nad Sázavou \[534633\]](#)  
Katastrální území: [Zruč nad Sázavou \[793655\]](#)  
Číslo LV: [10001](#)  
Výměra [m<sup>2</sup>]: 12789  
Typ parcely: Parcela katastru nemovitostí  
Mapový list: [DKM](#)  
Určení výměry: Graficky nebo v digitalizované mapě  
Způsob využití: ostatní komunikace  
Druh pozemku: ostatní plocha



## Vlastníci, jiní oprávnění

Vlastnické právo

Podíl

Město Zruč nad Sázavou, Zámek 1, 28522 Zruč nad Sázavou

## Způsob ochrany nemovitosti

Nejsou evidovány žádné způsoby ochrany.

## Seznam BPEJ

Parcela nemá evidované BPEJ.

## Omezení vlastnického práva

Typ

Věcné břemeno (podle listiny)

## Jiné zápisy

Nejsou evidovány žádné jiné zápisy.

Řízení, v rámci kterých byl k nemovitosti zapsán cenový údaj (celkem 0)

Nejsou evidována žádná řízení, v rámci kterých byl zapsán cenový údaj k nemovitosti.

Nemovitost je v územním obvodu, kde státní správu katastru nemovitostí ČR vykonává

[Katastrální úřad pro Středočeský kraj, Katastrální pracoviště Kutná Hora](#)